

La lettre d'information du site Natura 2000 FR220039S : « Collines du Laonnois Oriental »



D. Frimin / CEN Picardie



N° 1 - Septembre 2014

Sommaire

- > Le site en quelques chiffres
- > Les objectifs du DOCOB
- > Pelouses sèches et milieux associés
- > Milieux humides d'intérêt européen et milieux aquatiques
- > Richesse et sensibilité du patrimoine naturel

Directeur de la publication : C. Lépine
Responsable de la publication : P. Jolly
Rédaction : D. Frimin, T. Gérard,
Conservatoire d'espaces naturels de Picardie
Conception : P. Dumont,
Conservatoire d'espaces naturels de Picardie

EDITO

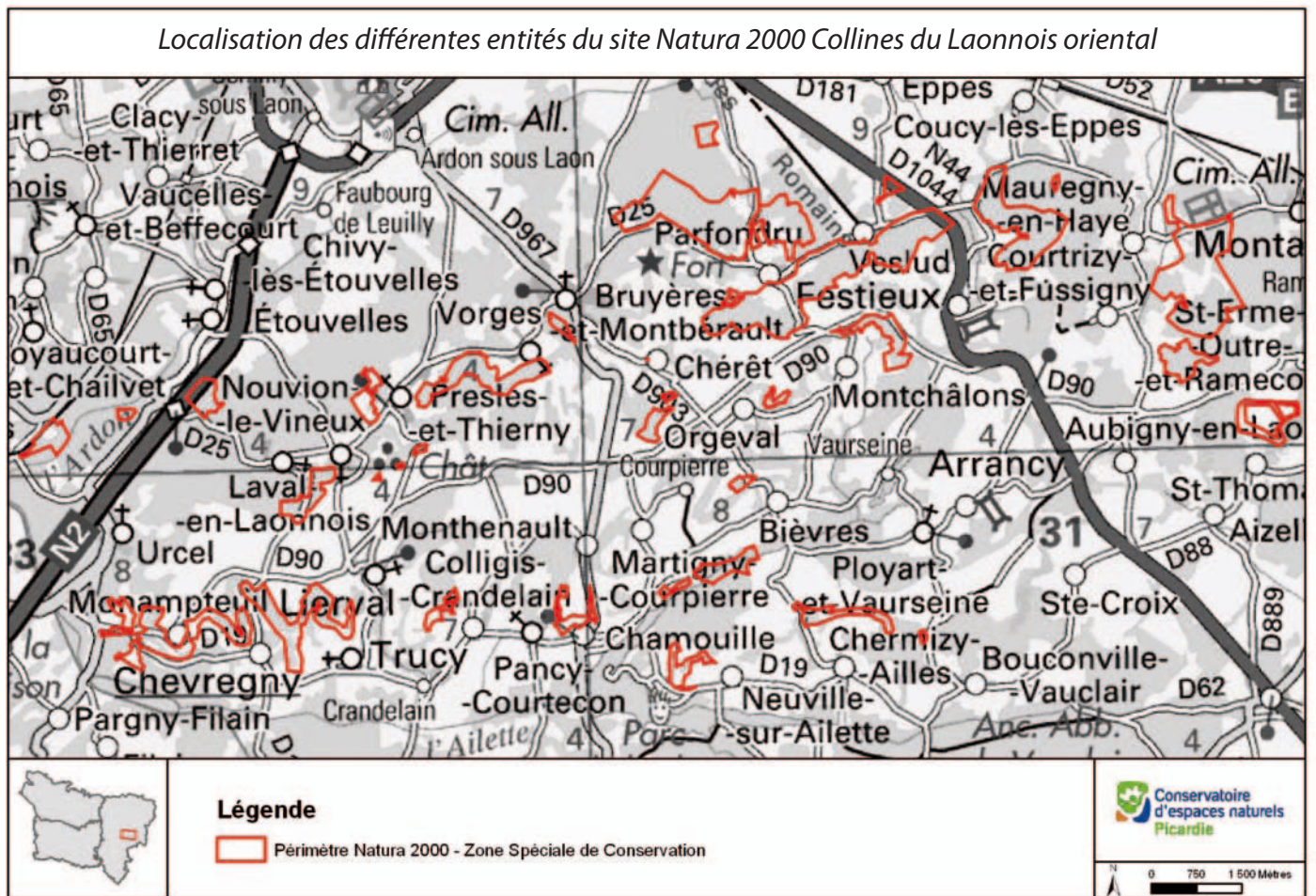
Le Savart de Chermizy-Ailles, le Grand-Marais de Mauregny-en-Haye, le Camp des Romains de Saint-Thomas, la Tourbière des Près de Comportet à Urcel, la Carrière de Colligis-Crandelain sont autant de sites prestigieux du patrimoine naturel axonais et picard ayant un point commun, appartenir au site Natura 2000 « Collines du Laonnois Oriental ». Cette lettre d'information va vous permettre de prendre connaissance de certaines actions développées ces dernières années sur le site. Menées en étroite concertation avec les élus locaux, agriculteurs, chasseurs, avec l'implication des collectivités et des populations locales, elles ont pour objectif de préserver, gérer et valoriser ces espaces de nature d'intérêt européen qui font la richesse et la diversité du patrimoine naturel des collines du Laonnois.

Je vous souhaite une agréable lecture de Collines !



Christophe LEPINE
Président du Conservatoire d'espaces naturels de Picardie

Le site en quelques chiffres



Réalisation : Conservatoire d'espaces naturels de Picardie - TG juillet 2014

> **1376 hectares** répartis sur les pentes et vallées des collines du Laonnois entre Royaucourt-et-Chailvet et Saint-Erme-Outre-et-Ramecourt, soit 30 communes concernées et 5 structures intercommunales.

> **25 habitats naturels** d'intérêt européen dont les pelouses sèches à orchidées, les landes sèches et humides, les tourbières, des boisements originaux, des cavités à chauves-souris....

> **9 espèces animales** dont 5 espèces de chauves-souris, le papillon Cuivré des marais, le Triton crêté et deux espèces de mollusques.



F. Bona / CEN Picardie



N. Corbin / CEN Picardie

Petit rappel historique

Le site « Collines du Laonnois Oriental » a été pré-identifié pour faire partie du réseau européen Natura 2000 en 1995. Le Document d'Objectifs du site (DOCOB), permettant de fixer les grandes orientations d'actions à développer pour atteindre les objectifs de conservation des milieux naturels et des populations d'espèces d'intérêt communautaire du site, a été réalisé par le bureau d'études Biotope, sous maîtrise d'ouvrage de la Communauté de communes du Laonnois. Le DOCOB, accompagné d'un ensemble de contrats de gestion, d'une charte et du contour définitif du site, a été achevé en 2009. Ce document d'objectifs, accompagné de cahiers des charges pour les contrats Natura 2000 et d'une charte, a été validé par arrêté préfectoral le 08 juin 2012. Pour 2013 et 2014, l'Etat a confié l'animation du site au Conservatoire d'espaces naturels de Picardie.

Les objectifs du DOCOB

Le DOCOB a fixé des objectifs principaux à mettre en œuvre sur le site :

> OBJECTIF 1

« Maintenir et restaurer les pelouses sèches et les milieux associés »

> OBJECTIF 2

« Maintenir et restaurer les milieux humides d'intérêt européen »

> OBJECTIF 3

« Améliorer la qualité des écosystèmes aquatiques »

> OBJECTIF 4

« Préserver les milieux forestiers d'intérêt européen »

> OBJECTIF 5

« Préserver des lieux d'hivernage et maintenir des territoires de chasse favorables aux chauves-souris d'intérêt européen »

> OBJECTIF 6

« Informer les usagers sur la richesse et la sensibilité du patrimoine naturel »

Dans ce numéro de Collines, il a été choisi de développer plus particulièrement les actions engagées pour l'atteinte des objectifs 1, 2 et 6.

Des questions sur Natura 2000

L'accès aux sites Natura 2000 est-il interdit ?

Non, il ne s'agit pas d'une mise sous cloche, le classement en zone Natura 2000 ne modifie pas l'accès au site. Seules des manifestations à caractère exceptionnel (manifestation sportive de grande ampleur par exemple) doivent faire l'objet d'une étude d'incidence afin de s'assurer qu'elles n'aient pas un impact significatif sur les habitats et les espèces d'intérêt communautaire.

La chasse est-elle compatible avec les objectifs de conservation du site Natura 2000 ?

Oui, le classement en Natura 2000 n'a pas vocation à réglementer une activité réalisée dans le respect des textes et lois déjà en vigueur et ne portant pas préjudice aux habitats et aux espèces d'intérêt communautaire présents sur le site.

Qu'est-ce qu'un contrat Natura 2000 ?

Un Contrat Natura 2000 peut être signé par tout propriétaire ou ayant droit d'une parcelle avec l'Etat afin de mettre en œuvre des travaux de gestion écologique sur la parcelle. En souscrivant à un contrat Natura 2000, le signataire bénéficie de financements sous réserve de respecter un cahier des charges de travaux. Les actions pouvant être financées sur le site sont notamment la fauche, le débroussaillage, le déboisement, la création ou la restauration de mares, ainsi que la pose d'équipements pour la gestion pastorale des milieux naturels. Des contrats spécifiques aux milieux forestiers sont également disponibles.

Le bénéficiaire du contrat peut faire appel à une entreprise pour réaliser les travaux ou les réaliser lui-même (sous conditions), c'est ce qu'on appelle des travaux en régie. Dans ce cas, il est indemnisé selon la surface gérée et un barème déjà établi.



Rosolis à feuilles intermédiaires / Urcel

D. Frimmin / CEN Picardie




Pelouse / Chermizy-Ailles

T. Gérard / CEN Picardie



Le Grand rhinolophe

N. Cottin / CEN Picardie



Ophrys bourdon / Chevregny

D. Frimmin / CEN Picardie

Maintenir et restaurer les pelouses sèches et les milieux associés

Le site héberge un ensemble de pelouses sèches à orchidées, milieux naturels également appelés « savarts », autrefois entretenus par le pâturage ou naturellement par les lapins. L'objectif consiste aujourd'hui à remettre en place, en concertation avec les propriétaires et collectivités concernées, des modes de gestion (fauche, pâturage...) qui évitent à ces milieux de s'embroussailler et de disparaître et ainsi permettre aux nombreuses espèces animales et végétales spécifiques des pelouses sèches de prospérer.

A ce jour, 5 communes et 5 propriétaires privés se sont engagés avec le Conservatoire d'espaces naturels de Picardie dans des démarches de préservation des pelouses sèches. Depuis 2010, près de 5 hectares de pelouses sont ainsi en restauration par le biais de 5 contrats Natura 2000 et concernent 6 sites répartis sur 5 communes.



Travaux de restauration et d'entretien des communaux de Chermizy-Ailles

Le Conservatoire d'espaces naturels de Picardie est gestionnaire, depuis 1993, d'un savart d'une superficie de 8 hectares propriété de la commune de Chermizy-Ailles. Depuis cette date, différentes actions ont été mises en œuvre visant à la conservation et à la restauration du patrimoine naturel du site notamment des habitats d'intérêt communautaire telle que la pelouse à Marguerite de la Saint-Michel.

En 2010, la restauration de 3 hectares de pelouses a été engagée par la coupe de bois Pins qui avaient supplanté les habitats de pelouses. Un contrat Natura 2000 a également permis de financer des équipements pastoraux. Depuis, le pâturage par des brebis, associé à des actions de débroussaillage, a pour objectif de maîtriser la repousse des arbres et de permettre le redéploiement des pelouses sèches.

Cet entretien permet le retour de plantes remarquables comme la Laïche humble, plante principalement localisée en Picardie sur le site des Collines du Laonnois. Ces actions ont également été bénéfiques à l'Orchis musc (*Hermium monorchis*), orchidée très discrète dont le site héberge l'unique population de l'Aisne. Le nombre de pieds a doublé en l'espace de deux ans comptant ainsi plus de 120 pieds en 2014.



Orchis musc

E. Chaponille / CEN Picardie



Pâturage du savart de Chermizy-Ailles

D. Frimin / CEN Picardie

La Solognote, qui entretient les savarts de Chermizy-Ailles, est une race ovine rustique et française de petit effectif. Très ancienne, elle s'est développée avec le commerce de la laine pendant la Renaissance et est restée la principale source de revenu pour les paysans de Sologne jusqu'au milieu du XIX^{ème} siècle. En voie de disparition, cette race a par ailleurs de bonnes qualités maternelles et produit une viande goûteuse. Elle se développe actuellement comme moyen d'entretenir certains milieux naturels.

Le troupeau d'une vingtaine de brebis mis à disposition par un éleveur, contribue ainsi sur le site à entretenir un paysage typique et à remettre l'activité humaine au cœur de Natura 2000 !

Premiers résultats des contrats Natura 2000 sur les pelouses de Montchâlons et Chevregny

Les pelouses de Montchâlons hébergent un patrimoine naturel exceptionnel. On peut y observer plus de 30 plantes menacées en Picardie évoluant au sein de 6 habitats d'intérêt européen. On y trouve notamment l'unique population picarde de Laïche de Haller et une orchidée très rare, la Gymnadénie odorante. La faune n'est pas en reste avec la Decticelle des bruyères, sauterelle très localisée en Picardie et dont la présence est exceptionnelle en contexte de pelouse. Citons également l'Azuré des Coronilles et la Mélitée du Plantain, deux papillons que l'on retrouve principalement dans le Laonnois en Picardie. En 2009, la commune de Montchâlons et un propriétaire privé ont confié la gestion de ce patrimoine naturel au Conservatoire d'espaces naturels de Picardie.

Des travaux de déboisement et de fauches financés par un contrat Natura

2000 ont ainsi été engagés sur une superficie totale de plus d'1 hectare. Grâce à ces actions, la Laïche de Haller a ainsi vu sa population multipliée par cinq et de nombreuses autres plantes remarquables, comme l'Inule à feuilles de Saules, l'Odontite jaune et la Phalangère rameuse, ont rapidement colonisé de nouveaux espaces.

A Chevregny, au lieu-dit « Les Carrières », les boisements de pins avaient, ces dernières décennies, envahi ce qui était autrefois un savart. Les genévriers, petits conifères sauvages, autrefois communs et témoins d'une activité pastorale passée, étaient ainsi dépérissants sous ces pins.


L'objectif des travaux de coupe de Pins sur le site était ainsi de restaurer, parmi les blocs de calcaires, des pelouses sèches piquetées de Genévriers. Cela devrait permettre également la remise en valeur d'un paysage original en bordure



Ophrys araignée / Chevregny

D. Frimin / CEN Picardie

du chemin de randonnée. A l'issue des opérations de déboisement, de nouvelles plantes sont vite apparues, telle l'Orobanche élevée, qui trouve désormais ici sa seconde localité connue pour le département de l'Aisne et le Gaillet boréal plante rare et protégée. Une augmentation des espèces d'orchidées a également été observée avec notamment la réapparition de l'Ophrys araignée.



J. Chevallier

L'association communale de chasse au service du savart de Trucy

Depuis 2009, le Conservatoire d'espaces naturels de Picardie, la commune de Trucy et l'association communale de chasse collaborent dans le cadre d'un Chantier nature* dont le but est de concilier l'entretien de layons et la restauration des pelouses à Marguerite de la Saint-Michel et Pigamon nain du savart de Trucy. Cette journée conviviale, mêlant action et découverte, a permis depuis sa mise en place, la restauration et l'entretien de près d'un demi-hectare de pelouses particulièrement représentatives du site Natura 2000.

* NB : Qu'est-ce qu'un Chantier nature ?

La gestion des espaces naturels nécessite des travaux et donc des bras !

Entretien, restaurer, aménager...

sont autant d'actions concrètes auxquelles

vous pouvez contribuer pour préserver le patrimoine naturel. Sans les bénévoles impliqués

sur les chantiers, une partie des travaux d'entretien ne pourrait être assurée sur certains sites.

Il s'agit principalement de journées

au cours desquelles, petits et grands participent aux travaux de gestion écologique,

accompagnés d'un animateur présentant le site et les objectifs de gestion.



Chantier d'insertion de la CCCD / Oeuilly

D. Frimin / CEN Picardie



Marguerite de la Saint-Michel

D. Frimin / CEN Picardie

Une implication des collectivités locales

Témoignage de Jérémie BERODIAUX, encadrant du Chantier d'insertion de la Communauté de Communes du Chemin des Dames

« Depuis quelques années nous intervenons avec le chantier d'insertion de la Communauté de Communes pour la restauration de la pelouse calcaire de Chermizy-Ailles et plus récemment celle de Chevregny, deux sites inclus dans le périmètre du site Natura 2000. Notre implication résulte d'un partenariat, engagé depuis 2010 avec le Conservatoire d'espaces naturels de Picardie pour la préservation de notre patrimoine naturel. Le Conservatoire nous apporte un appui technique et scientifique avant la mise en œuvre des chantiers. Pour une partie de ces chantiers, nous recevons également des formations assurées par le Centre permanent d'initiatives pour l'environnement des Pays de l'Aisne. Ces appuis permettent aux différentes équipes d'avoir une approche environnementale, d'être sensibilisées au patrimoine naturel local et d'adopter une méthode de travail répondant à la sensibilité écologique des sites. Notre équipe a ainsi contribué à la restauration de plusieurs milliers de mètres carrés d'habitats d'intérêt européen sur le territoire du Chemin des Dames ».



Chantier d'insertion CCCD

T. Gérard / CEN Picardie

Maintenir et restaurer les milieux humides d'intérêt européen et améliorer la qualité des milieux aquatiques

Les Collines du Laonnois hébergent un ensemble très diversifié de zones humides dont certaines sont très rares à l'échelle des plaines du nord de la France.

Plusieurs de ces zones humides font aujourd'hui l'objet d'actions de préservation et de restauration. Parmi les sites qui ont principalement bénéficié d'actions ces dernières années, nous pouvons citer les suivants :

- > Restauration et entretien de la tourbière alcaline du Grand-Marais et d'une tourbière à sphaignes dite du « Bois des mousses » à Mauregny-en-Haye.
- > Restauration des marais de Parfondru.
- > Mise en œuvre d'un contrat Natura 2000 pour la restauration d'un marais de pente à Gentiane des marais par la Société Forestière de la Caisse des dépôts et consignations sur la commune de Festieux.
- > Restauration et entretien des tourbières exceptionnelles à Rhynchospore blanc et Rossolis à feuilles intermédiaires du Marais de Comporté à Urcel.
- > Engagement récemment des travaux de restauration de la tourbière de Laval-en-Laonnois.

Ces actions ont pour l'essentiel consisté en des déboisements, débroussaillages, de la fauche, ponctuellement des décapages des horizons superficiels du sol et de la gestion pastorale. Elles ont été financées par l'Etat et l'Union européenne, au travers de 4 contrats Natura 2000 et par des financements complémentaires mobilisés auprès de la Région Picardie, du Conseil général de l'Aisne et de l'Agence de l'eau Seine-Normandie.



Restauration du marais de Parfondru

T. Gérard / CEN Picardie



Gentiane des marais

A. Messean / CEN Picardie

Zoom sur les prairies de Presles-et-Thierry : une flore exceptionnelle

La Vallée d'Ardon abrite encore de nombreuses prairies. Parmi celles-ci, les prés de fauche de Presles-et-Thierry hébergent une flore dont il existe aujourd'hui peu d'équivalents pour le nord de la France. Pas moins de 20 espèces de plantes remarquables s'y développent. Parmi ces plantes citons :

- > **le Trèfle des montagnes** uniquement connu d'ici et de Chevregny en Picardie ;
- > **la Serratule des teinturiers** trouvant au sein des prairies de Presles sa plus importante population de ses rares stations picardes ;

> **le Pissenlit des marais** qui ressemble à s'y méprendre au plus commun de nos pissenlits. Il trouve ici son unique population connue pour l'Aisne.

On peut également y observer de nombreuses espèces d'orchidées dont l'Orchis bouffon, la Gymnadenie odorante, l'Epipactis des marais, la Dactylorhize incarnat et la Dactylorhize tachetée.

L'exploitant agricole, conscient de la richesse exceptionnelle de ses prairies, veille ainsi à maintenir l'usage qui prévaut ici depuis des décennies, une activité de production de foin sans apport d'engrais et de phytosanitaires.



Prairie Presles-et-Thierry

D. Frimin / CEN Picardie



Serratule des teinturiers

D. Frimin / CEN Picardie

Axo'plage : entre loisirs et espaces de nature



T. Gérard / CEN Picardie

Le Conseil Général de l'Aisne est propriétaire de plusieurs parcelles sur la commune de Monampteuil, classées comme espace naturel sensible et incluses dans le site Natura 2000 « Collines du Laonnois Oriental ». Elles sont intégrées à la base de loisir Axo'plage, gérée par

le Syndicat mixte de l'Ailette. Leur inscription au sein du réseau européen n'a fait que renforcer la démarche de préservation de cet espace et de son patrimoine naturel. Le Département a mis en place, avec différents partenaires, des actions pour maintenir puis développer les habitats et espèces remarquables. Dans cette optique, le réseau de mares a été amélioré pour favoriser le déploiement des populations de Triton crêté, ce qui a permis de dénombrer plus de 60 individus différents ces dernières années. La mise en place de prairies de fauche et de pâtures parcourues par des bovins a favorisé l'implantation d'une belle population de Cuivré des marais. Ces deux espèces, d'intérêt communautaire, ont trouvé un lieu où leur développement est assuré à long terme. De plus, Axo'plage démontre qu'accueil du public et préservation de la biodiversité peuvent parfaitement s'accorder.

Le Triton à crête

Le Triton crêté est facilement reconnaissable de par sa grande taille pouvant dépasser les 15 centimètres. Les mâles, pourvus d'une crête dorsale en période de reproduction, se distinguent aisément des autres espèces. Depuis 2007, un suivi de cette espèce au sein des mares d'Axo'plage par la méthode CMR (Capture-Marquage-Recapture) à l'aide d'une épuisette et de pièges bouteille est réalisé. Comme pour l'être humain avec ses empreintes digitales, chaque individu de Triton crêté peut en effet être distingué à partir de l'observation des taches noires, uniques à chaque individu, ponctuant son ventre de couleur orange.

Le but de ce suivi est de préciser les effectifs et le fonctionnement de la population de Triton crêté sur le site en mettant notamment en évidence des déplacements entre les différentes mares et ainsi d'envisager à partir de ces éléments des travaux pour le renforcement du réseau de mares.

En 2011, le réseau a été renforcé avec la création de deux nouvelles mares. L'année suivante ces mares ont été colonisées par les Tritons crêtés.

Le Cuivré des marais : un papillon flamboyant

Peut-être avez-vous déjà vu un petit papillon rouge-orange vif au détour d'une prairie humide du Laonnois, aucun doute c'est le mâle du Cuivré des marais ! Depuis 2008, année de découverte de l'espèce sur le site, un suivi régulier consistant au comptage d'adultes le long de parcours fixes et en la localisation de pontes sur les oseilles sauvages, permet d'estimer l'évolution de l'occupation de ses plantes hôtes par le Cuivré des marais. L'importance des populations récemment constatées met en évidence tout l'intérêt de l'espace naturel d'Axo'plage pour la conservation de ce papillon dans le Laonnois. Une extension du pâturage sur 2 hectares de prairies supplémentaires est ainsi envisagée.



T. Gérard / CEN Picardie



T. Gérard / CEN Picardie



D. Top / CEN Picardie

Informez les usagers sur la richesse et la sensibilité du patrimoine naturel

Parce qu'on ne préserve bien que ce que l'on connaît, l'un des principaux objectifs du DOCOB du site est d'informer les propriétaires et usagers des enjeux de préservation des sites naturels qui les concernent. Ces démarches d'information et de sensibilisation ont été régulièrement mises en œuvre ces dernières années au travers de différentes approches.

Les comités de gestion, régulièrement organisés par le Conservatoire sur les différents sites qu'il gère, sont ainsi des lieux d'échanges entre propriétaires, usagers et experts de la gestion écologique, pour mieux comprendre et partager les objectifs de gestion et de préservation.

Les Sorties nature et les Chantiers nature organisés en partenariat avec les associations, les communes et les acteurs locaux, sont l'occasion de présenter à tous les publics, les sites, leur histoire, leurs richesses naturelles et d'expliquer les objectifs de la gestion écologique mise en place.

De nombreux sites (Urcel, Mauregny-en-Haye, Montaigu, Parfondru....) sont également aujourd'hui équipés de panneaux qui présentent les enjeux de préservation du patrimoine naturel.



Sur le sentier de l'Azuré - Octobre 2013

D. Firmin / GEN Picardie

Partez à la découverte du savart de Chermizy-Ailles avec le Sentier de l'Azuré

Fruit d'une collaboration entre la commune de Chermizy-Ailles, la Communauté de Communes du Chemin des Dames et le Conservatoire, le Sentier de l'Azuré a été inauguré le 31 octobre 2013. **Partez dès à présent à la découverte d'un patrimoine naturel et historique d'exception, le long d'une boucle de près d'1 kilomètre, où un livret vous renvoie vers chacune des bornes visibles sur le terrain !**

Livret téléchargeable à l'adresse : <http://www.conservatoirepicardie.org> dans l'onglet publication->plaquette

Témoignage de Johnny MOGLIA, Maire de Chermizy-Ailles

« A ce jour le fait que les communaux soient dans le site Natura 2000 ne nous a pas gêné dans nos activités. Nous pouvons ainsi toujours chasser, il faut que cela puisse continuer ainsi. La remise du pâturage sur le savart est une bonne chose pour son entretien. Le sentier de l'Azuré semble régulièrement fréquenté, des personnes nous demandent parfois comment s'y rendre.



La mise en place de panneaux directionnels aux différents accès du village permettra de mieux les orienter. Tout cela est positif pour faire connaître et valoriser notre patrimoine ».

Contacts :



Vous souhaitez vous engager dans des actions ou avoir plus d'informations ?

Conservatoire d'espaces naturels de Picardie

Tél. : 03 22 89 63 96
E-mail : contact@conservatoirepicardie.org
Tél. antenne de L'Aisne : 03 23 80 29 32

Site internet de la Direction Régionale de l'Environnement, de l'aménagement et du logement Picardie (DREAL) :

www.natura2000-picardie.fr/site-FR2200395



Les actions de préservation du site « Collines du Laonnois oriental » bénéficient de l'appui financier et technique de :

