



A la découverte

# des sites naturels d'Amiens Métropole

# Vivez une agréable expérience de nature en métropole amiénoise !

Aux portes d'Amiens, immergez-vous en pleine nature. A peine quitté l'espace urbain, vous entrez dans une autre dimension. Vos sens se mettent en éveil...

Tendez l'oreille pour percevoir le chant des passereaux ou celui des batraciens... Ouvrez l'œil pour observer le va-et-vient des libellules pendant la belle saison ou ces oiseaux d'eau posés sur les vastes étangs recouverts de nénuphars... Humez l'odeur de ces plantes aromatiques tout droit venues d'ambiances méditerranéennes... Ressentez cette sensation d'apaisement...

Émerveillez-vous devant les trésors de la nature, du simple plaisir de la contemplation à celui, plus laborieux, de la détermination des espèces moyennant jumelles et guides naturalistes.

Profitez des paysages changeants et des ambiances variées au gré des milieux naturels et au fil des saisons. N'hésitez plus à découvrir l'un des sites naturels du territoire d'Amiens métropole !

Le Conservatoire d'espaces naturels de Picardie œuvre à la préservation de quelques-uns de ces sites. Il y organise également de nombreuses activités nature comme des chantiers nature et des visites guidées. N'hésitez pas à vous procurer le calendrier nature que nous éditons chaque année et... bonnes balades nature !

Pictogrammes utilisés dans ce guide :



présence d'un panneau d'information



sentier



plaquette de découverte disponible



patrimoines culturel et historique



Site d'intervention du Conservatoire

## Quelques conseils pratiques

- Les sites présentés dans ce livret sont facilement accessibles et sans grande difficulté. Néanmoins soyez toujours vigilants !
- Adaptez vos vêtements et chaussures aux conditions météo et à la topographie des sites (bois, marais, tourbières, coteaux)
- N'hésitez pas à prendre une longue-vue, un appareil photo ou des guides naturalistes. Le Conservatoire a publié de nombreuses plaquettes pour découvrir les espèces, demandez-les !
- Respectez bien les consignes de sécurité et la réglementation : c'est nécessaire pour que les sites continuent d'être ouverts au public ; respectez notamment les sentiers.
- Ne cueillez rien, faites plutôt des photos...
- En période de chasse ou de travaux, certains sites peuvent être provisoirement fermés
- Ne laissez pas de déchets sur place, emportez-les !

# ① La Réserve Naturelle Nationale de l'Étang Saint-Ladre à Boves



R. Monnehy

Située aux portes d'Amiens, cette petite réserve recèle de nombreux trésors. Le sentier accessible à tout public permet d'en faire le tour et de s'immerger dans les différents milieux de la réserve...

**Accès :** parking et entrée rue Manassès-Barbier, le sentier est aménagé pour tout public.  
**Distance :** 1,6 km.  
**GPS :** Latitude 49.853153- Longitude 2.378743  
Audioguide en téléchargement - Bornes tactiles.



**Types de milieux :** marais tourbeux et étangs.  
**Espèces à observer :** Héron cendré, Pigamon jaune, sphaignes, Fougère des marais, Gorge-bleue à miroir, Bouvreuil pivoine, Capricorne musqué, Nénuphar blanc, nombreuses libellules.

Depuis le parking, le sentier pénètre dans la réserve et longe d'abord l'Avre. Sur la droite apparaissent les premières mares et la roselière. Le chemin s'enfonce ensuite peu à peu dans la réserve. Successivement, vous découvrirez les saules têtards et les étendues de prairies humides. Ces milieux ont été façonnés par l'activité humaine jusqu'à l'abandon de ces pratiques ancestrales. Chaque année, le Conservatoire d'espaces naturels de Picardie y réalise des travaux pour préserver ce patrimoine en danger. Les grandes étendues désormais rouvertes sont pâturées par des vaches nantaises pour les entretenir. Observez le va-et-vient des oiseaux et des libellules pendant

la belle saison... Ecoutez le chant des passereaux ou celui des batraciens. Après les prairies, place aux grandes pièces d'eau et à l'étang Saint-Ladre avec ses nénuphars, ses poules d'eau et ses grèbes. Le sentier effectue une boucle sur un charmant chemin qui longe une nouvelle série d'étangs jusqu'au retour au point de départ.  
Au printemps et en été, l'équipe du Conservatoire vous accueillera au chalet situé à l'entrée. Elle vous proposera également tout au long de l'année de nombreuses sorties thématiques ([www.conservatoirepicardie.org](http://www.conservatoirepicardie.org)).

# ② La Montagne des Grès à Grattepanche



R. Monnehy

A la sortie d'un village typique, découvrez ce paysage fait de genévriers et de pelouses à orchidées... En avril, découvrez le tapis violet des anémones pulsatille... On dirait le Sud...

**Accès :** parking place de l'église et suivre ensuite le sentier balisé.  
**Distance :** 4 km.  
**GPS :** Latitude 49.786702 - Longitude 2.293650

**Type de milieu :** pelouses calcaires.  
**Espèces à observer :** Anémone pulsatille, Orchis pourpre, Céphale, Fluoré, Lin à feuilles ténues, Orchis militaire, Gaillet couché.

Suivez le sentier qui fait le tour du village, chemine entre les champs cultivés, rejoint la route d'Estrées-sur-Noye avant d'arriver sur l'espace naturel de la Montagne des Grès. Vous longez dans un premier temps le pied du coteau parsemé de Genévrier, seul résineux indigène de Picardie. A hauteur du panneau d'information, empruntez le sentier qui monte sur le larris pour découvrir les caractéristiques physiques du lieu : forte

pente, sol peu épais, sec, craie apparente. Il se développe ici un cortège de plantes et d'insectes adaptés à ces conditions : Thym, Anémone pulsatille, orchidées (Orchis pourpre, Orchis militaire...), Argus bleu-nacré, Criquet noir-ébène...  
La principale action menée sur le site par le Conservatoire d'espaces naturels de Picardie pour en préserver la biodiversité est la mise en œuvre de pâturage ovin en lien avec un éleveur local. Au sortir du larris, suivez le balisage pour revenir au village.



### ③ Le grand Marais de la queue à Blangy-Tronville



Tout proche d'Amiens, ce site exceptionnel rappelle la grande richesse des marais de la vallée de la Somme... Etangs et tremblants composent des paysages à découvrir en toutes saisons

**Accès :** depuis l'église du village, prendre la rue du Mail puis à gauche après le n°33.  
**Distance :** 1,6 km.  
**GPS :** Latitude 49.880481 - Longitude 2.430675

**Types de milieux :** marais tourbeux et étangs.  
**Espèces à observer :** Blongios nain, Cordulie bronzée, Orchis négligé, Liparis de Loesel, Grande Douve, Grande Aeschne.

Au niveau du panneau qui vous accueille à l'entrée du site, vous pourrez observer la végétation qui se développe dans les étangs. Les nénuphars blancs sont visibles l'été et sont le témoin d'une bonne qualité de l'eau. En partant sur la droite, vous atteignez l'étang Lapière où vous pourrez observer, sur la rive qui vous fait face, un tremblant, sorte de radeau flottant de végétation sur lequel se développe des plantes très spécifiques (Renoncule Grande Douve, Liparis de Loesel...). Revenez sur vos pas pour continuer la balade sur la partie ouest du marais. Vous longerez alors l'étang Colette, créé par l'Homme quand il y extrayait la tourbe, véritable or noir de la vallée de la Somme. Un peu plus loin, de l'autre côté de la passerelle, le paysage

boisé s'ouvre sur une clairière. Cet espace a été entièrement déboisé dans les années 90 par le Conservatoire d'espaces naturels de Picardie, gestionnaire du site, afin de permettre aux plantes disparues de réinvestir le lieu. Le sentier vous invite à faire le tour de l'étang Colette pour revenir au point de départ. Vous y verrez de nombreux oiseaux : Colvert, Foulque macroule, Grèbe huppé ainsi que de nombreux insectes :

Dytique coléoptère, Sympétrum rouge ou Cordulie bronzée.



R. Monneroy

### ④ Le marais de Glisy



Le marais de Glisy fait partie du vaste ensemble marécageux que forme la vallée de la Somme. Le sentier qui le parcourt permet de découvrir la mosaïque de milieux humides qui compose le site ainsi que ses usages variés (pâturage, fauche, pêche, promenade...).

**Accès :** parking sur le chemin des Alouèdes à Glisy après le tunnel.  
**Distance :** 3,4 km.  
**GPS :** Latitude 49.88089 - Longitude 2.39160

**Type de milieux :** prairies humides, étangs, boisements  
**Espèces à observer :** Lychnis fleur-de-coucou, Pigamon jaune, Fougère des marais, Renoncule Grande-Douve, Blongios nain, Martin pêcheur, Cordulie métallique.

Le sentier offre une visite pédagogique du marais avec 8 points d'observation équipés de panneaux. Si vous partez sur la gauche, vous ferez le tour de l'étang qui accueille une douzaine d'espèces de poissons, faisant la joie des pêcheurs qui fréquentent les lieux. Vous pourrez également observer les oiseaux (Foulque, Poule d'eau, Grèbe castagneux...) dissimulés derrière un paravent pour ne pas les déranger. Après l'étang, vous longerez un autre milieu présent sur le site, les prairies qui font l'objet d'autres usages, la fauche et

le pâturage. Arrivés à l'opposé de votre point d'entrée dans le marais, vous passerez à côté d'une dépression plus ou moins inondée sur laquelle se développent des végétations humides, les mégaphorbiaies (formation à hautes herbes) et les cariçaies (formation dominée par la Laïche). Vous pourrez ensuite emprunter une portion du chemin de halage de la Somme puis revenir à votre point de départ en longeant des mégaphorbiaies puis une plantation de peupliers.



GEN Picardie

## 5 Les Hortillonnages et le marais d'Hecquet



Les Hortillonnages constituent au cœur même de la zone urbaine d'Amiens, Rivery, Camon et Longueau un espace jardiné et naturel de 285 hectares. Ils se composent d'une multitude d'îles, d'étangs, et de 66 km de canaux, appelés «rieux», alimentés par les eaux de la Somme et de l'Avre.



L.Gavroy

**Accès :** Nombreux points de vue depuis le Boulevard de Beauvillé et le chemin de halage à partir du Boulevard de Beauvillé à Amiens. Parcours d'interprétation le long du chemin de halage (maximum : 7,4 km aller/retour). Le Pré du Gouverneur (étang dit de Clermont) est à 1,7 km. Visites en barque à partir du Boulevard de Beauvillé (embarcadère au numéro 54) et du Musée des Hortillonnages (impasse Marcel à Rivery).  
**Distance :** 500 m à 7,4 km. **GPS :** Latitude 49.89500 - Longitude 2.31067

**Type de milieux :** Jardins, cultures maraîchères, étangs, boisements humides, mégaphorbiaies.

**Espèces à observer :** Jonc fleuri, Groseillier noir, Massette à feuilles étroite, Faux Nénuphar, Blongios nain, Foulque macroule, Bouscarle de Cetti, Grèbe castagneux, Héron cendré.

Avancez sur le chemin de halage, après quelques centaines de mètres, vous oubliez le bruit, vous êtes dans les hortillonnages. Les panneaux, tout au long du chemin, attirent votre attention sur des éléments du paysage et donnent quelques clés de compréhension du site actuel mais aussi de son passé. Vous percevez rapidement la mosaïque que dessinent les étangs et le réseau dense de canaux qui isolent plus de 400 îles, elles-mêmes scindées en plusieurs parcelles.

Pourtant cet espace largement jardiné héberge un patrimoine naturel qui est présent dans les secteurs en déprise : étangs, marais, fossés en cours d'atterrissement... Quelques sites sont à visiter pour leur aspect plus sauvage et notamment pour l'observation de l'avifaune : Pré du gouverneur, marais d'Hecquet. A savoir, le terme «Hortillonnages» a une étymologie latine et viendrait de hortellus : petit jardin, ou hortilio : gardien d'un jardin.

## 6 Le marais des Trois Vaches



Ce marais, situé à l'entrée Est de la ville d'Amiens, s'étend sur une trentaine d'hectares. Il est composé de trois étangs, de boisements et de fragments de roselière et de mégaphorbiaie. Un cheminement permet de le traverser, voire de réaliser une boucle.



L.Gavroy

**Accès :** Deux entrées possibles. La première, avec parking, se trouve au n°476 de la Chaussée Jules Ferry. La deuxième se situe rue du Bel Air, au niveau de son intersection avec la Rue Marcel Paul.

**Distance :** traversée longue de 1,3 km et le retour par le quartier fait 1,4 km. **GPS :** Latitude 49.877730 - Longitude 2.339948

**Type de milieux :** Etangs, Roselières, Mégaphorbiaies, Saulaies.

**Espèces à observer :** Epervier d'Europe, Sarcelle d'hiver, Pic épeichette, Bouscarle de Cetti, Mésange boréale, Gorgebleue à miroir, Morène, Pigamon jaune, Groseillier noir, Massette à feuilles étroites.

Le Marais des Trois Vaches se compose d'une diversité de milieux aquatiques, amphibiens et terrestres, comprenant des étangs en cours d'envasement, une petite portion du cours aval de l'Avre, d'anciens marais tourbeux alcalins reboisés, des mégaphorbiaies (végétations humides constituées de hautes herbes), de nombreux arbres sénescents... La partie Nord est gérée en espaces verts alors que la partie Sud est laissée à l'état naturel. La diversité des habitats permet de belles rencontres notamment avec l'avifaune en période de migration. Elle y est assez facile

d'observation plus particulièrement tôt le matin. Les espèces de plans d'eau sont bien représentées : Grèbe, Canard colvert, Sarcelle d'hiver, Foulque et Poule d'eau. Mouettes et goélands viennent y boire et se baigner régulièrement. Ils y côtoient Martin pêcheur, Héron cendré et Grand Cormoran. L'Epervier d'Europe niche dans les boisements où quelques espèces peu communes sont visibles : Pic épeichette, Mésange boréale... La flore présente un intérêt plus modeste conditionné par les eaux de piètre qualité de l'Avre qui irrigue le site.


## 7 Les Bois Magneux et Fautimon



Situés respectivement sur les communes de Cottenchy et de Boves, ces deux bois de superficie quasi-identique s'étendent sur un total 62 hectares et sont distants de 500 mètres, reliés par le chemin rural de Boves à Cottenchy qui longe le centre équestre. Ouverts au public, ils offrent un cadre à de petites promenades comme à des activités physiques. Le Bois Magneux est d'ailleurs équipé d'un parcours sportif.

**Accès :** à partir de la route départementale reliant Boves et Cottenchy aux environs du Lycée agricole du Paraclet. Deux parkings donnent accès aux bois qui comprennent chacun un réseau de chemins permettant de faire des boucles de 1 à 2 km.

**Distance :** 1 à 4 km. **GPS :** Latitude 49.82393 - Longitude 2.39008



L. Gavroy

**Type de milieux :** Futaie de chêne et de Hêtre, Taillis de Charme, lisière calcicole.

**Espèces à observer :** Charme, Chêne pédonculé, Endymion, Buse variable, Pics noir et mar, Loriot, Pinson, Verdier, Ecureuil.

Ces deux bois ont été acquis par la Ville d'Amiens en 1970 dans la perspective de les ouvrir au public. Le bois Magneux a une vocation sportive et ludique avec la présence d'un parcours sportif, alors que le bois du Fautimon est dédié à la détente et à l'observation de la nature. Le réseau de chemins permet de réaliser de petites promenades. Un chemin fait le tour du bois du Fautimon alors que le parcours sportif permet de faire une boucle au centre du Bois Magneux. Le sentier du Bois Fautimon offre quelques points de vue sur la vallée de la Noye. Le bois Magneux est équipé de crapauducs sur sa lisière qui longe la route départementale 116 de quatre passages souterrains.

Ils permettent aux batraciens (crapauds, grenouilles et tritons) de regagner les étangs de la vallée de la Noye pour pondre sans se faire écraser par les véhicules. Les boisements sont gérés en futaie de hêtres et de chênes avec quelques beaux sujets qui offrent de belles ambiances.



## 8 La Forêt Domaniale de Creuse



La forêt domaniale de Creuse est le massif ouvert au public le plus vaste du centre du département de la Somme. Ses 291 hectares, répartis sur deux communes : Creuse et Bacouel-sur-Selle, et son réseau de chemins offrent les conditions de belles promenades au sein principalement de futaies régulières de chênes. → [www.onf.fr](http://www.onf.fr)

**Accès :** parking sur la D136, le départ du sentier est dans la pinède.

**Distance :** 800 m.

**GPS :** Latitude 49.83042 - Longitude 2.16459

**Type de milieux :** chênaies, charmaies, hêtraies, lisières, pelouses-ourlets calcicoles.

**Espèces à observer :** Bondrée apivore, Busard Saint-Martin, Pic noir, Salamandre tachetée, Néottie nid-d'oiseau, Céphalanthère à grandes fleurs.

Ce massif qui appartient à l'Etat, est géré par l'Office National des Forêts (ONF). Il comprend deux secteurs distincts : le Bois de Creuse, très accessible aux promeneurs et le Bois de Malpatel, resté plus sauvage. Ils sont principalement couverts d'un taillis sous futaie, complété d'une futaie régulière, les deux à des stades de développement divers. Les gros et très gros bois sont dominés par les chênes. L'avifaune forestière y bien représentée par un cortège de passeraux (mésanges, sitelle, grimperaux des bois...), des pics dont le grand Pic noir,

et des rapaces dont la Bondrée apivore. Les ornieres sont sites de reproduction, notamment de la Salamandre tachetée. Quelques lisières et pelouses calcicoles sont présentes ponctuellement aux abords de la voie ferrées. Le réseau de chemin permet des promenades dans des ambiances forestières variées.



M. Heraud



## 9 Le bois de Frémontiers



Vaste de 241 hectares, ce bois trouve sa place, au sud-ouest d'Amiens, sur l'un des massifs les plus étendus de la Somme : 1 400 ha. Légué à la Ville d'Amiens, il est ouvert au public depuis les années 1960. Un vaste réseau de chemins permet de réaliser de belles promenades dans des ambiances boisées variées : futaie cathédrale, taillis...



L. Gavroy

**Accès :** à 18 km du centre d'Amiens sur le versant Nord de la Vallée des Evoissons entre Namps-au-Val et Frémontiers. Accessible par la route qui relie ces deux villages. Offre un ensemble de parkings d'où partent des sentiers. Il est indiqué à partir de Saleux.

**Distance :** variable.

**GPS :** Latitude 49.785949 - Longitude 2.093591

**Type de milieu :** chênaies, charmaies, hêtraies, lisières, pelouses-ourlets calcicoles.

**Espèces à observer :** Bondrée apivore, Busard Saint-Martin, Pics mar et noir, Salamandre tachetée, Chevreuil, Sanglier, Céphalanthère de Damas, Pâturin de Chaix, belle diversité de champignons supérieurs.

Du fait de sa topographie et de la variété des sols, les habitats naturels boisés sont divers. Dans les fonds de vallon et bas de pente, se développe la Frênaie érablière. Sur les bords du plateau, la Hêtraie occupe des surfaces plus étendues. Plus marginales, des lisières, des pelouses calcaires, des mares temporaires et des ornières contribuent à la diversité de milieux naturels. Traversez ces différents habitats grâce aux deux boucles qui partent du chalet. Une visite au lever du jour sera plus favorable pour observer les mammifères et les oiseaux,

plus particulièrement au printemps.

L'automne sera plus propice à l'observation des champignons, nombreux dans le bois.



10



L. Gavroy

## Le Parc Bonvallet



Né d'un cœur d'ilot privé qui était resté vert, voir en état de zone humide, le Parc a été aménagé en 2005 avec l'objectif de valoriser certains éléments de nature. Sur 4,5 hectares alternent des espaces en déprise : boisement, fossés, petit étang et des espaces verts principalement des pelouses. Quelques sculptures d'arbres offrent une touche artistique dans le paysage.

**Accès :** quartier Saint-Maurice à Amiens. Deux entrées situées dans les rues des Teinturiers au Nord et Quai de la Somme au Sud.

**Distance :** 500 mètres. **GPS :** Latitude 49.902193 - Longitude 2.291301

**Types de milieu :** boisements alluviaux, fossés atterris. **Espèces à observer :** Ecreuil, Pic, Triton palmé, Pigeon colombin, cortège de passereaux.



11



L. Gavroy

## Le Petit Marais



Ce parc de 13 hectares comprend un espace vert pour la détente, un plan d'eau et une zone de Saulaie et de mégaphorbiaie. Des points de vue sur les milieux naturels sont offerts depuis les espaces verts.

**Accès :** près des grands ensembles du quartier d'Etouvie, l'entrée du marais se trouve entre le canal de la Somme et le camping, avenue des Cygnes.

**Distance :** 200 m.

**GPS :** Latitude 49.919753 - Longitude 2.258731

**Types de milieu :** espaces verts (pelouses), peupleraie, étang, saulaie, mégaphorbiaie. **Espèces à observer :** Grèbe, Foulque macroule, Héron cendré, Epervier d'Europe.

12



L. Gonorvy

## La gravière communale de Pont-de-Metz

Ce plan d'eau de taille modeste (4,5 hectares) appartient pour moitié à la commune de Pont-de-Metz. Il est accessible du Sud au milieu de prairies et d'un charmant ruisseau qui n'est autre qu'un bras de la Selle. Il présente un intérêt pour l'observation de la faune à partir des berges.

**Accès :** à partir du centre de Pont-de-Metz par les rues André Georges ou de la Cateuse, l'entrée du site se trouve à la jonction de ces deux rues.

**Distance :** 500 m. **GPS :** Latitude 49.88437 - Longitude 2.25095

**Types de milieu :** ruisseau, prairie, étang, saulaie, mégaphorbiaie, roselière.

**Espèces à observer :** Grèbe, Foulque macroule, Poule d'eau, Blongios nain, passereaux paludicoles.

13



L. Gonorvy

## Le Marais communal de Camon et l'étang des bœufs

Le marais communal de Camon s'étend sur plus de 100 hectares et comprend un ensemble de prairies à l'Est (le marais des Falises), et une série d'étangs à l'Ouest, dont le plus grand est l'étang dit des bœufs. Il offre une vaste surface d'eau qui se couvre dès la fin de printemps de nénuphars blancs.

**Accès :** marais des falises non accessible. Par contre, possibilité de faire le tour de l'étang des bœufs depuis le parking situé rue René Gambier, ou par la route de Camon à Longueau (chemin en terre battue). Le tour de l'étang implique un retour par la route équipée d'une piste cyclable. **Distance :** tour de l'étang de 2,5 km. **GPS :** Latitude 49.882718 - Longitude 2.352448

**Types de milieu :** étang, herbier à Nymphéa, tremblants à fougère des marais.

**Espèces à observer :** Blongios nain, divers canards à la remontée, Gorgebleue, Utrriculaire, Peucedan des marais.

14



CEN Picardie

## Le marais Saint-Nicolas à Boves

En complément d'une visite à la Réserve, vous pouvez continuer à longer l'Avre puis faire le tour du grand Etang Saint-Nicolas pour découvrir des milieux et des paysages variés.

**Accès :** parking rue Manassès Barbier à Boves en face de celui de la Réserve de l'Etang Saint-Ladre. **Distance :** 2,2 km.

**GPS :** Latitude 49.85283 - Longitude 2.37907

**Types de milieu :** étang, roselière, boisement humide.

**Espèces à observer :** Blongios nain, Sarcelle d'hiver, Cordulie à corps fin, Rubanier nain, Hottonie des marais, Potamot coloré.

15



CEN Picardie

## Le marais à scier à Boves

Venez vous promener parmi les pêcheurs sur ce marais situé au sud de la commune de Boves entre étangs et prairies humides.

**Accès :** Allée Fluguanca à Boves.

**Distance :** seul un aller-retour est possible sur 1,6 km.

**GPS :** Latitude 49.840934 - Longitude 2.389925

**Types de milieu :** étangs, prairies humides, boisements de saules et d'aulnes.

**Espèces à observer :** Peucedan des marais, Hottonie des marais, Blongios nain, Cordulie à tâches jaunes.



16



CEN Picardie

## Le Fond Mont Joye à Dury/Saint-Fuscien

*Venez vous immerger dans un paysage naturel grandiose aux portes d'Amiens. La tranquillité des lieux sera propice à la découverte de ce site qui héberge une vaste entité de pelouses calcaires.*

**Accès :** ouvert uniquement de façon encadrée. Renseignez-vous auprès du Conservatoire d'espaces naturels de Picardie.

**Distance :** variable selon les visites.

**Types de milieu :** Pelouse calcicole, ourlet calcicole, boisements de Hêtre et de Chêne.  
**Espèces à observer :** Gentiane de l'Allemagne, Mélampyre des champs, Céphalanthère à grandes fleurs, Argus frère, Hespérie de la Mauve, Decticelle grisâtre.

17



CEN Picardie

## Le Marais de Thézy-Glimont

*Venez découvrir les marais de la vallée de l'Avre en vous éloignant d'Amiens et en explorant les paysages bucoliques de la « campagne métropolitaine ».*

**Accès :** à partir du village, prendre la rue du marais puis le premier chemin à gauche.

**Distance :** seul un aller-retour est possible sur 1,6 km.

**GPS :** Latitude 49.82289 - Longitude 2.42503

**Types de milieu :** plans d'eau, boisement de saules et d'aulnes, plantation de peupliers.  
**Espèces à observer :** Fougère des marais, Myriophylle verticillé, Morène aquatique, Epilobe des marais, Bouscarle de cetti, Pic noir, Grèbe castagneux.

18



L. Gavroy

## Les gravières de Dreuil-les-Amiens

*Le site est constitué de 6 étangs résultant de l'exploitation des granulats. Un des étangs est destiné à des activités de ski nautique tiré par câble. Le site offre des vues sur différents étangs avec un potentiel intéressant pour l'observation de l'avifaune.*

**Accès :** L'accès se trouve sur la route reliant Dreuil-les-Amiens et Argœuves, avec le parking situé à 400 mètres du pont sur La Somme.

**Distance :** le tour du site représente environ 2,5 kilomètres.

**GPS :** Latitude 49.921696 - Longitude 2.229111

**Types de milieu :** plan d'eau, ripisylves, lambeaux de roselières.  
**Espèces à observer :** oiseaux d'eau.

19



L. Gavroy

## L'Étang communal de Longueau

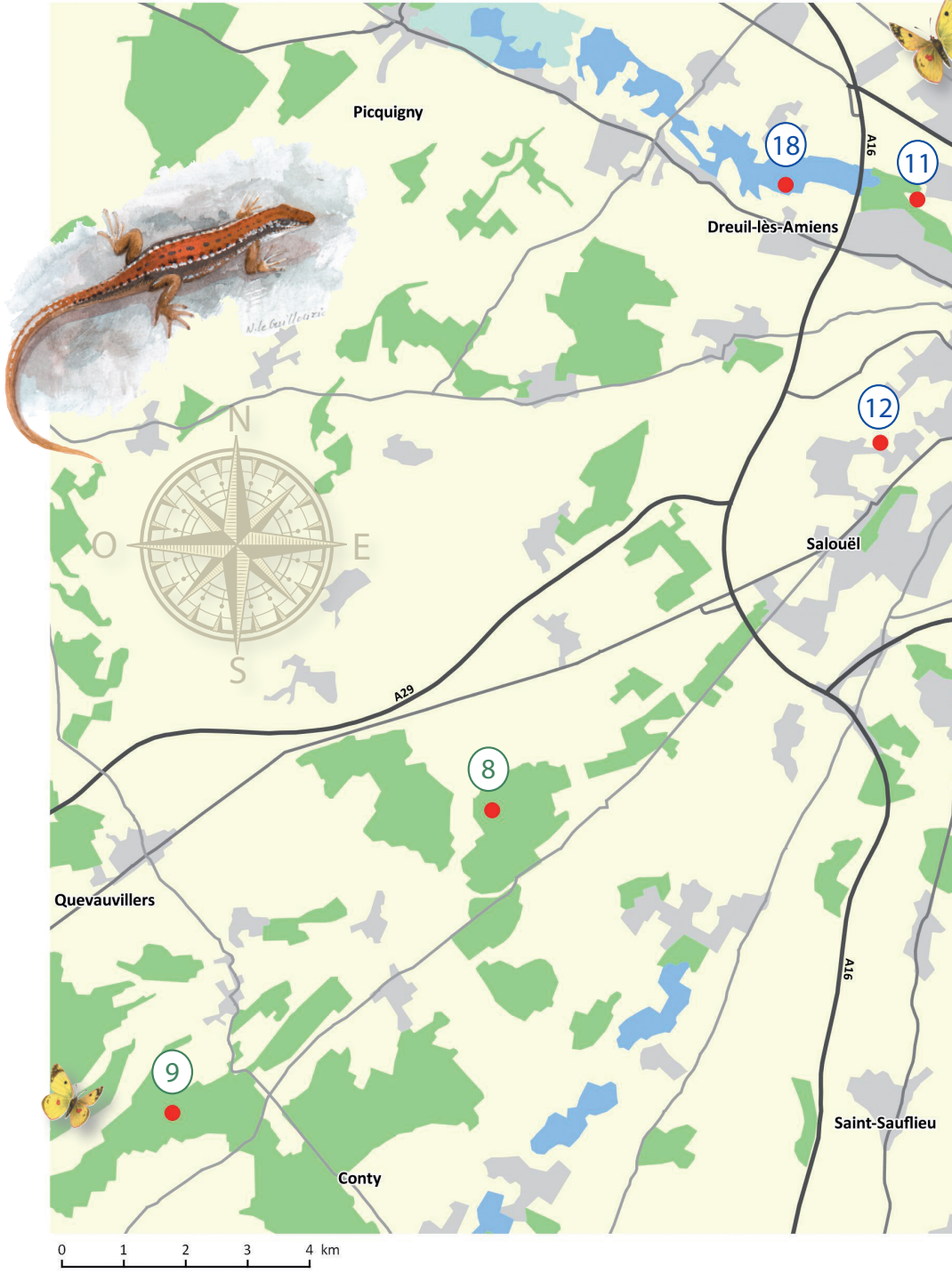
*Le site comprend un étang d'un peu plus d'un hectare au milieu duquel deux îlots sont présents. Il en communication avec la rivière et est principalement utilisé pour la pêche de loisirs. Malgré un usage assez important, il comprend des lambeaux d'habitats naturels. Son intérêt réside dans son ambiance agréable et son avifaune.*

**Accès :** L'accès se trouve sur la rive droite de l'Avre à côté du pont enjambant l'Avre entre Longueau (rue de Cagny) et Cagny (Rue Latapie).

**Distance :** 600 mètres pour faire le tour de l'étang.

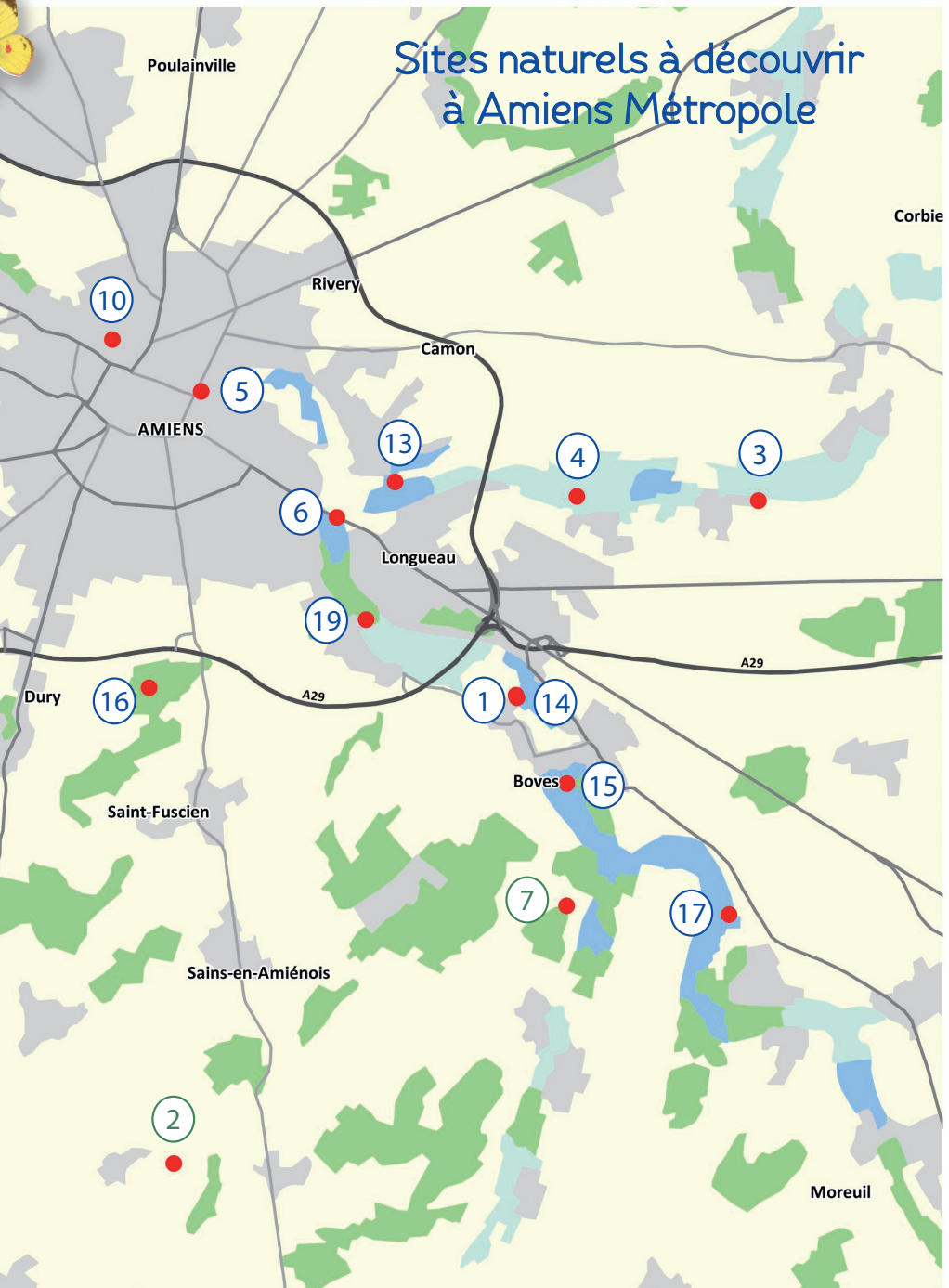
**GPS :** Latitude 49.863527 - Longitude 2.346451

**Types de milieu :** boisement de recolonisation sur remblai, rivière.  
**Espèces à observer :** Martin pêcheur, passereaux...



1 Grâce aux numéros, reportez-vous aux présentations des sites et partez à leur découverte

# Sites naturels à découvrir à Amiens Métropole



Fond de carte : Union européenne – SOeS, Corine Land Cover, 2012  
BD CARTO® © IGN - Paris - 2015 Reproduction interdite

# Découvrez la nature d'Amiens Métropole avec le Conservatoire d'espaces naturels de Picardie



Le Conservatoire d'espaces naturels de Picardie intervient sur plus de 300 sites naturels de grand intérêt dans notre région. Il assure l'étude, la protection, la gestion et la valorisation de ces sites afin de s'assurer que le patrimoine naturel remarquable qui s'y trouve soit préservé, restauré ou développé. Il valorise également les sites en proposant des sorties nature et en réalisant sentiers, panneaux et plaquettes pour mieux faire connaître la nature en Picardie.

La communauté d'agglomération Amiens métropole s'est donnée comme objectifs de contribuer à la préservation et à la valorisation des espaces naturels sensibles présents sur son territoire afin de contribuer à l'effort commun de préservation de la biodiversité mais également afin de développer un cadre naturel de qualité pour le bien-être de ses habitants. Elle soutient de longue date le Conservatoire pour les actions que celui-ci réalise sur son territoire. Ce partenariat s'est encore renforcé récemment dans l'objectif de développer les actions de préservation du patrimoine naturel, de mieux le valoriser et mieux le faire connaître auprès de la population du territoire.

Association loi 1901, le Conservatoire a besoin de votre soutien pour continuer son action : adhésion, bénévolat, participation aux sorties ou chantiers. Quelles que soient votre disponibilité et vos connaissances, vous êtes utiles !

**Plus d'informations : [www.conservatoirepicardie.org](http://www.conservatoirepicardie.org) et facebook**

**Rejoignez le Conservatoire et adhérez en ligne : [www.conservatoirepicardie.org/adherer](http://www.conservatoirepicardie.org/adherer)**



La convention internationale de Ramsar a pour objectif la conservation et l'utilisation rationnelle des zones humides par des actions locales, régionales et nationales et par la coopération internationale. Les vallées de la Somme et de l'Avre ont été labellisées Ramsar en décembre 2017 ; la ville d'Amiens a reçu en octobre 2018 le label Ville des zones humides accréditée par la convention de Ramsar.

Ce guide a été réalisé grâce au soutien financier de :



Les actions d'ouverture des sites naturels gérés par le Conservatoire de Picardie sont menées avec le soutien et la participation des adhérents, des bénévoles et des donateurs, et grâce aux financements de l'Union Européenne, de l'Etat, du Conseil Régional des Hauts-de-France, des Conseils départementaux de l'Aisne, de l'Oise et de la Somme, de l'Agence de l'Eau Artois-Picardie, de l'Agence de l'Eau Seine-Normandie, de communes et d'intercommunalités, de fondations privées...

**Conservatoire d'espaces naturels de Picardie, 2018**

Rédaction : C. Coûteaux / CEN Picardie & L. Gavory / Amiens Métropole - Mise en page : R. Monnehay

Cartographie : M. Heraude - Photo de couverture : C. Lambert et dos : R. Monnehay

Aquarelles : N. Le Guillouzic ([www.noelle-le-guillouzic.fr](http://www.noelle-le-guillouzic.fr))

Imprimé sur papier recyclé par dbPRINT NORD, 59432 Halluin

